

# 市の人口と世帯数

住民基本台帳に基づく人口 ……………11万7,427人  
(外国人住民人口2,038人を含む)

住民基本台帳に基づく世帯数……………5万7,356世帯  
(外国人住民世帯数1,179世帯を含む)

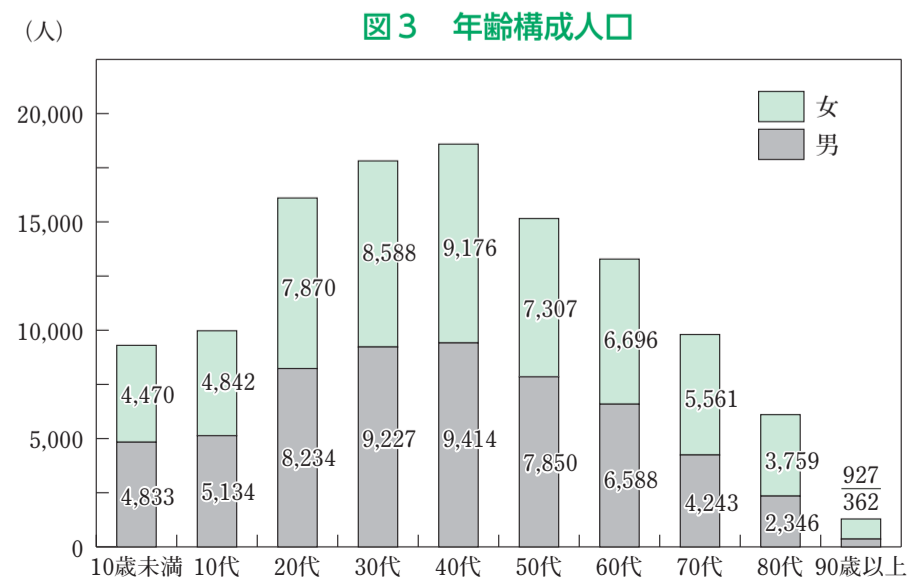
表1 町別世帯と人口

地域 (町名)	世帯数	人口(人)		
		総数	男	女
総数	57,356 (56,828)	117,427 (117,001)	58,231 (58,040)	59,196 (58,961)
東町	8,147 (8,020)	15,597 (15,402)	7,820 (7,744)	7,777 (7,658)
梶野町	4,735 (4,752)	9,599 (9,558)	4,938 (4,973)	4,661 (4,585)
関野町	556 (564)	1,198 (1,226)	605 (624)	593 (602)
緑町	7,323 (7,267)	15,467 (15,556)	7,656 (7,692)	7,811 (7,864)
中町	5,936 (5,857)	12,327 (12,214)	6,172 (6,122)	6,155 (6,092)
前原町	6,900 (6,834)	14,542 (14,496)	7,286 (7,208)	7,256 (7,288)
本町	10,685 (10,554)	20,102 (20,046)	9,545 (9,511)	10,557 (10,535)
桜町	2,034 (2,060)	4,243 (4,278)	2,000 (1,999)	2,243 (2,279)
貫井北町	5,363 (5,328)	11,499 (11,444)	5,787 (5,777)	5,712 (5,667)
貫井南町	5,677 (5,592)	12,853 (12,781)	6,422 (6,390)	6,431 (6,391)

※ 「まち」と読むのは貫井北町だけです。また、( )内は前年同期の人口です。

表2 年齢別人口 (人)

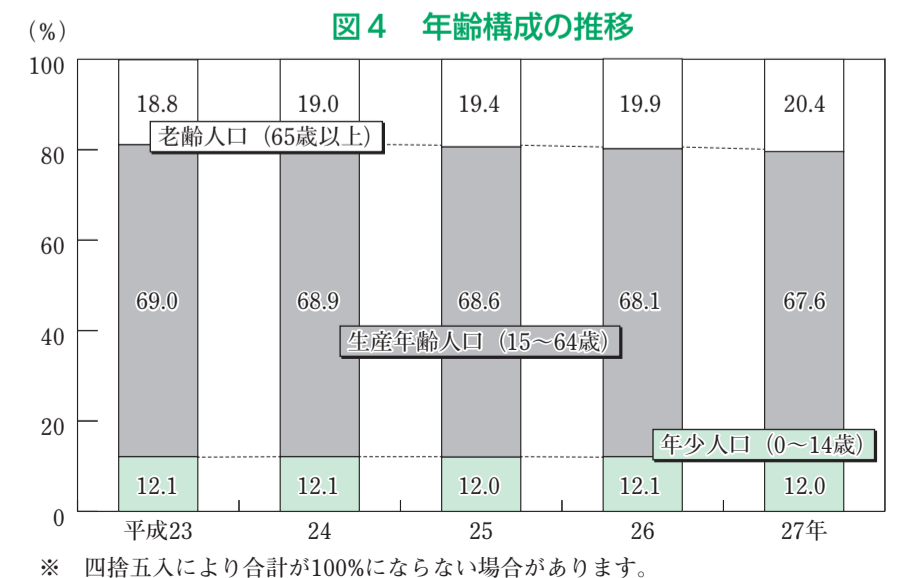
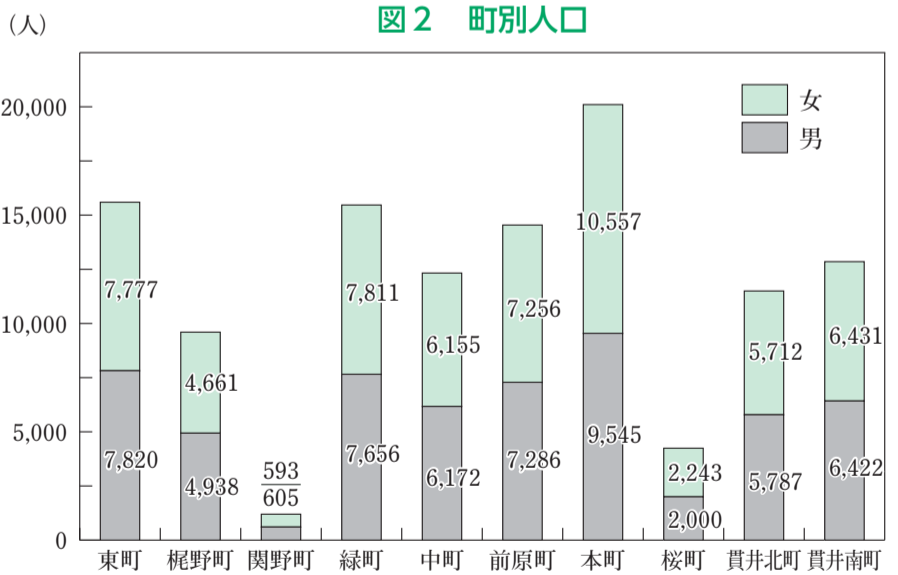
年齢	総数	男	女	年齢	総数	男	女
総数	117,427	58,231	59,196	50~54	8,369	4,316	4,053
0~4	4,955	2,540	2,415	55~59	6,788	3,534	3,254
5~9	4,348	2,293	2,055	60~64	6,559	3,306	3,253
10~14	4,769	2,413	2,356	65~69	6,725	3,282	3,443
15~19	5,207	2,721	2,486	70~74	5,384	2,407	2,977
20~24	7,592	3,950	3,642	75~79	4,420	1,836	2,584
25~29	8,512	4,284	4,228	80~84	3,743	1,493	2,250
30~34	8,774	4,569	4,205	85~89	2,362	853	1,509
35~39	9,041	4,658	4,383	90~94	969	301	668
40~44	9,293	4,715	4,578	95~99	271	51	220
45~49	9,297	4,699	4,598	100以上	49	10	39



平成27年1月1日現在の住民基本台帳に基づく人口と世帯数がまとまりましたので、お知らせします。  
なお、人口統計資料は、情報公開コーナー(市役所第二庁舎6階)でご覧いただけます。  
問合せ 市民課市民係 ☎ 042-387-9830

**住民基本台帳の人口・世帯数**  
人口は11万7千427人(男性5万8千231人、女性5万9千196人)で、昨年の同期に比べて426人増加し、世帯数も5万7千356世帯で、528世帯増加しています。(表1)  
〔町別の人口・世帯数〕  
町別の人口は、本町が2万102人と最も多く、全人口の17・1%を占め、次いで東町、緑町の順となっています。また、町別世帯数も、本町が1万685世帯と最も多く、全世帯の18・6%を占め、次いで東町、緑町の順となっています。(表1・図2)

**外国人住民の人口・世帯数**  
外国人住民人口は、2千389人(男性986人、女性千502人)で、昨年同期と比べて39人増加し、世帯数は千199世帯で、76世帯増加しています。国籍別人口では、中国・台湾が906人と最も多く、全外国人住民人口の44・5%を占め、次いで韓国・朝鮮が293人で14・4%となっています。(図4)



※ 四捨五入により合計が100%にならない場合があります。