

5

野川地域



まちづくりの基本目標

野川を軸にみどりと水と人がふれあうまち
…便利さより心の豊かさを

地域の特性と課題

地域のまちづくりに活かしたい資源

〈水とみどり〉

- 国分寺崖線（はけ）の緑地
- 野川の水辺環境
- 滄浪泉園、貫井神社、中村研一記念美術館などの湧水
- 質屋坂、平代坂、念仏坂などのはけの坂道
- 下弁天公園や西の久保通りのけやきなど地域のシンボルとなる雑木林や大樹
- 緑道や野溝

〈農地〉

- キウイ園
- 生産緑地などの農地

〈住宅地〉

- 美しい生け垣が多い

〈地域の魅力と活力〉

- 小金井神社、貫井神社、神明宮などの社寺や史跡



改善したい問題点、工夫してまちづくりに活かしたい資源

〈水とみどり〉

- 野川の調節池をビオトープ化
- 土の部分が少なくなっている
- 国分寺崖線（はけ）や野川は、生態系を守るためのネットワークとして活用したい
- 野川沿いの分断されている遊歩道をつなげたい
- 霊園通りの桜並木の復活

〈農地〉

- みどりの貴重な資源でもある農地の減少（だいこんの花が咲く美しい農地にマンションが建設中）
- 体験型市民農園など農地の有効利用

〈幹線道路〉

- 国分寺崖線（はけ）にかかる都市計画道路
- 小金井街道の歩道は狭くて危険
- 新小金井街道、東八道路の主要な幹線道路は、計画的な景観形成が望まれます

〈危険な道〉

- 西の久保通りと池の上通りは、通過交通などの交通量が多く、両路線が交わる交差点は危険
- 生活道路では車の通行量が多く、安心して歩くことができない

〈住環境〉

- 住宅地内の行き止まり道路の解消
- 細街路が多い地区の防災性の向上

〈はけの道〉

- 歩行者や自転車が楽しく通行できるようにしたい
- 心の健康を回復する道
- 茶店や工芸店などによる魅力ある小径づくり







〈公共公益施設〉

- 前原小学校、西之台会館、貫井南分館などの公共公益施設は市民の交流の場にもっと活用したい



地域のまちづくりに活かしたい資源、工夫して活かしたい資源及び改善したい問題点

凡例

			活かしたい資源
			工夫して活かしたい資源、改善したい問題点



全体構想で位置づけられているみどりの拠点、環及び軸

みどりの拠点(保全系)	武蔵野公園、野川公園、小金井神社、貫井神社、三楽の森、滄浪泉園、幡随院、金蔵院、中村研一記念美術館
みどりの拠点(創出系)	新小金井街道沿道の大規模農地
みどりの大きな環	西武多摩川線沿線、新小金井街道、東八道路
みどりの小さな環	国分寺崖線(はけ)、野川、はけの道
みどりの軸	小金井街道(南北軸)

みどりの資源の保全と活用

- 国分寺崖線(はけ)は、みどり豊かな自然環境を保全し、生態系にも配慮した連続性のある緑地軸として整備します。
- 武蔵野公園、野川公園の大規模公園や滄浪泉園、小金井神社などは、みどり豊かな自然環境を保全し、市民が身近に自然や歴史と親しむ空間として利用促進を図ります。
- 地域内の農地は、周辺の緑地や雑木林と併せて保全し、地域住民の憩いの場となるみどりの拠点として活用します。
- 生産緑地などの農地は、これを保全し、体験型市民農園などの農地を活かしたまちづくりを進めます。

水の資源の保全と活用

- 貫井神社、中村研一記念美術館などの湧水は、その維持に努めるとともに、身近に水にふれあうことのできる小径の整備を進めます。
- 野川は、湧水状態の改善と併せたみどり豊かな水辺環境の形成を図るとともに、生態系に配慮したビオトープの育成を進めます。

水とみどりのネットワーク

- みどりの大きな環、小さな環に対応して、国分寺崖線(はけ)や野川などの地域固有の資源を活用して、回遊性のある歩行者や自転車のための水とみどりのネットワークの形成を図ります。
- 身近な公園や社寺などを連絡する、地域の生活に密着した歩行者系道路の整備を進めます。

みどり豊かな生活環境づくり

- 前原町二・三丁目地内などのみどり豊かで良好な住宅地は、住環境の維持、保全を図ります。
- 地域内に点在する屋敷林や雑木林は、保全の対象とし、まちづくりへの活用を図ります。

野川地域「環境と共生するまちづくり」の方針



0 500 1000M

凡 例



みどりの拠点(保全系)



みどりの軸



都市計画道路



みどりの拠点(創出系)



みどりの資源
(都市計画公園・緑地)



鉄道・駅



水とみどりのネットワーク
(みどりの大きな環)



みどりの資源
(生産緑地)




公共施設(学校教育施設)




水とみどりのネットワーク
(みどりの小さな環)



みどりの資源
(社寺等)



大規模団地



水とみどりのネットワーク
(地域内のサブルート)



幹線道路



河川、用水路

安全で安心して暮らせるまちづくりをめざして

日常生活圏と地域中心拠点の整備

- 国分寺崖線（はけ）や小金井街道、新小金井街道、東八道路など、交通量の多い幹線道路を境にして、歩いて生活できる歩行者優先の日常生活圏の確立を図ります。
- 小金井街道、新小金井街道の既存の商店を核に、日常生活に必要な各種サービスが集積する地域中心拠点の整備を進めます。

日常生活圏内での主要生活道路の整備

- 幹線道路とは別に、薬師通り、池の上通り、西の久保通りなどの地域内で比較的ゆったりとした幅員を持つ生活道路を中心に、歩行者や自転車が安心して移動でき、かつコミュニティ活動の軸となる、主要生活道路の整備を進めます。

人にやさしい環境づくり

- 高齢社会や福祉社会に対応して、公共公益施設などでは、バリアフリー化を進めます。
- 平代坂、なそい坂などの国分寺崖線（はけ）の坂道において、人にやさしくふれあいの場となる、個性ある坂道づくりを進めます。
- お年寄りから子どもまで、世代を越えて交流できるふれあいの場づくりを進めます。

安全に暮らせる生活環境づくり

- 中町四丁目や前原町三丁目地内にみられる細街路など基盤整備水準が低く、比較的密集した住宅地では、災害に強いまちづくりを進めます。
- 震災時における安全性を確保するため、行き止まり道路の解消、主要生活道路の整備を進めるとともに、身近な公園の整備や農地の保全を図るなど、身近な避難場所や避難道路の整備を進めます。



野川地域「安全で安心して暮らせるまちづくり」の方針



0 500 1000M

凡 例

- | | | | | | |
|---|---------------------------------|---|-----------------------|---|--------------------------|
|  | 地域中心拠点 |  | 公共施設
(行政サービス施設) |  | 都市計画道路 |
|  | 日常生活圏
(コミュニティゾーン) |  | 公共施設
(公民館・集会所・図書館) |  | JR中央本線の高架化にともない整備される横断道路 |
|  | 主要生活道路(現道あり)
主要生活道路(現道なし) |  | 公共施設
(保健・老人福祉施設) |  | JR中央本線の高架化にともない整備される環境側道 |
|  | 崖線の坂道整備(歩車分離)
崖線の坂道整備(歩行者専用) |  | 公共施設(幼児・児童施設) |  | 都市計画公園・緑地 |
|  | 公共施設(学校教育施設) |  | 幹線道路 |  | 大規模団地 |

地域の魅力と活力にみちたまちづくりをめざして

地域の顔となる地区のまちづくり

- 国分寺崖線沿いの「はけの道」は、貫井神社や滄浪泉園などの自然環境や歴史資源を連絡して、歩行者を中心としたふれあいの生まれる歴史と文化の薫る地域のシンボリックな散策路として整備を進めます。



- 国分寺崖線（はけ）の坂道は、地域固有の魅力的な景観要素になるように、歩行者系道路として演出した整備を進めます。
- 小金井街道は、魅力と活力の軸、みどりの軸、日常生活の軸、避難の軸などのたくさんの機能を持った道路として整備を進めます。
- 市の顔となるゾーンや道路で、電線類の地中化や建築物の規制誘導を図ります。

農地を活用したまちづくり

- 貴重なみどりの資源となる農地の保全と援農を図るため、市民と農家が協力しあえるような仕組みづくりを進めます。



野川地域「地域の魅力と活力にみちたまちづくり」の方針



0 500 1000M

凡 例




地域の魅力と活力を演出する拠点及びゾーン



都市計画公園・緑地



幹線道路



鉄道・駅



都市計画道路



河川、用水路



公共施設(学校教育施設)

野川地域／まちづくりの方針



0 500 1000M

凡 例

	自然及び伝統的居住環境保全ゾーン		沿道誘導型ゾーン		主要生活道路(現道あり)
	優良居住環境保全ゾーン		一団の集合住宅ゾーン		主要生活道路(現道なし)
	拠点地区整備ゾーン		都市計画公園・緑地		日常生活圏 (コミュニティゾーン)
	地域中心拠点改善誘導ゾーン		公共公益施設 及びその他大規模土地利用		水とみどりのネットワーク (みどりの大きな環・軸)
	住環境改善ゾーン		幹線道路		水とみどりのネットワーク (みどりの小さな環)
	住環境誘導ゾーン		都市計画道路		水とみどりのネットワーク (地域内のサブルート)
					鉄道・駅
					河川